



ព្រះរាជាណាចក្រកម្ពុជា
ជាតិ សាសនា ព្រះមហាក្សត្រ

រាជរដ្ឋាភិបាលកម្ពុជា

លេខ: ១៧៤. អនក្រ. បក

អនុក្រឹត្យ
ស្តីពី

ការកាត់ដីទំហំ ៤៤៦,៤៩៩៧ ហិកតា នៅស្រុកអូរជុំ ខេត្តរតនគិរី ចេញពីគម្របព្រៃឈើ
ឆ្នាំ ២០០២ និងធ្វើអនុបយោគជាដីឯកជនរបស់រដ្ឋ សម្រាប់ធ្វើប្រធានកម្មជាតិសិទ្ធិ
សមូហភាពជូនសហគមន៍ជនជាតិដើមភាគតិចក្រុង ០១ សហគមន៍ ព្រមទាំង
ផ្តល់សិទ្ធិជាកម្មសិទ្ធិលើក្បាលដី

រាជរដ្ឋាភិបាល

- បានឃើញរដ្ឋធម្មនុញ្ញនៃព្រះរាជាណាចក្រកម្ពុជា
- បានឃើញព្រះរាជក្រឹត្យលេខ នស/រកត/០៩១៣/៩០៣ ចុះថ្ងៃទី ២៤ ខែ កញ្ញា ឆ្នាំ ២០១៣ ស្តីពីការតែងតាំងរាជរដ្ឋាភិបាលនៃព្រះរាជាណាចក្រកម្ពុជា
- បានឃើញព្រះរាជក្រឹត្យលេខ នស/រកត/ ០៤១៦ /៣៦៨ ចុះថ្ងៃទី ០៤ ខែមេសា ឆ្នាំ ២០១៦ ស្តីពីការកែសម្រួលសមាសភាពរាជរដ្ឋាភិបាល
- បានឃើញព្រះរាជក្រមលេខ ០២/នស/៩៤ ចុះថ្ងៃទី ២០ ខែ កក្កដា ឆ្នាំ ១៩៩៤ ដែលប្រកាសឲ្យប្រើច្បាប់ស្តីពីការរៀបចំនិងការប្រព្រឹត្តទៅនៃគណៈរដ្ឋមន្ត្រី
- បានឃើញព្រះរាជក្រមលេខ នស/រកម/០៦៩៩/០៩ ចុះថ្ងៃទី ២៣ ខែ មិថុនា ឆ្នាំ ១៩៩៩ ដែលប្រកាសឲ្យប្រើច្បាប់ស្តីពីការបង្កើតក្រសួងរៀបចំដែនដី នគរូបនីយកម្ម និងសំណង់
- បានឃើញព្រះរាជក្រមលេខ នស/រកម/០១៩៦/១៣ ចុះថ្ងៃទី ២៤ ខែ មករា ឆ្នាំ ១៩៩៦ ដែលប្រកាសឲ្យប្រើច្បាប់ ស្តីពីការបង្កើតក្រសួងកសិកម្ម រុក្ខាប្រមាញ់ និងនេសាទ
- បានឃើញព្រះរាជក្រមលេខ នស/រកម/០៨០១/១៤ ចុះថ្ងៃទី ៣០ ខែ សីហា ឆ្នាំ ២០០១ ដែលប្រកាសឲ្យប្រើច្បាប់ភូមិបាល
- បានឃើញព្រះរាជក្រមលេខ នស/រកម/០៨០២/០១៦ ចុះថ្ងៃទី ៣១ ខែ សីហា ឆ្នាំ ២០០២ ដែលប្រកាសឲ្យប្រើច្បាប់ស្តីពីព្រៃឈើ


- បានឃើញព្រះរាជក្រឹត្យលេខនស/រកត/០៨០៦/៣៣៩ ចុះថ្ងៃទី០៣ ខែសីហា ឆ្នាំ ២០០៦ ស្តីពីគោលការណ៍ និងបញ្ញត្តិអន្តរកាលនៃការធ្វើអនុបយោគទ្រព្យសម្បត្តិសាធារណៈរបស់រដ្ឋនិងរបស់នីតិបុគ្គលសាធារណៈ
- បានឃើញអនុក្រឹត្យលេខ ៦២ អនក្រ.បក ចុះថ្ងៃទី ២០ ខែ កក្កដា ឆ្នាំ ១៩៩៩ ស្តីពីការរៀបចំ និងការប្រព្រឹត្តទៅរបស់ក្រសួងរៀបចំដែនដី នគរូបនីយកម្ម និងសំណង់
- បានឃើញអនុក្រឹត្យលេខ ១៧ អនក្រ.បក ចុះថ្ងៃទី ០៧ ខែ មេសា ឆ្នាំ ២០០០ ស្តីពីការរៀបចំ និងការប្រព្រឹត្តទៅរបស់ក្រសួងកសិកម្ម រុក្ខាប្រមាញ់ និងនេសាទ
- បានឃើញអនុក្រឹត្យលេខ ១១៨ អនក្រ.បក ចុះថ្ងៃទី ០៧ ខែ តុលា ឆ្នាំ ២០០៥ ស្តីពីការគ្រប់គ្រងដីរដ្ឋ
- បានឃើញអនុក្រឹត្យលេខ ១៤៦ អនក្រ.បកចុះថ្ងៃទី ២៧ ខែ ធ្នូ ឆ្នាំ ២០០៥ ស្តីពីសម្បទានដីសេដ្ឋកិច្ច
- បានឃើញអនុក្រឹត្យលេខ ៨៣ អនក្រ.បកចុះថ្ងៃទី ០៩ ខែ មិថុនា ឆ្នាំ ២០០៩ ស្តីពីនីតិវិធីនៃការចុះបញ្ជីដីសហគមន៍ជនជាតិដើមភាគតិច
- បានឃើញសាកលលេខ ០២ សរ ចុះថ្ងៃទី ២៦ ខែ កុម្ភៈ ឆ្នាំ ២០០៧ ស្តីពីការកាន់កាប់ដីរដ្ឋដោយខុសច្បាប់
- លិខិតលេខ ០៥៩/១៦ ចុះថ្ងៃទី ៣០ ខែមីនា ឆ្នាំ ២០១៦ របស់គណៈកម្មាធិការគ្រប់គ្រងដីរដ្ឋខេត្តរតនគិរី
- យោងតាមសំណើរបស់រដ្ឋមន្ត្រីក្រសួងរៀបចំដែនដី នគរូបនីយកម្ម និងសំណង់

សម្រេច

មាត្រា ១ : ត្រូវបានកាត់ដីសរុបទំហំ ៨៤៦,៨៩៩៧ ហិកតា ចេញពីគម្របព្រៃឈើឆ្នាំ ២០០២ និងធ្វើអនុបយោគជាដីឯកជនរបស់រដ្ឋ សម្រាប់ធ្វើប្រទានកម្មជាកម្មសិទ្ធិសមូហភាព ជូនសហគមន៍ជនជាតិដើមភាគតិច គ្រឿង ០១ សហគមន៍ នៅឃុំល្អក់ ស្រុកអូរជុំ ខេត្តរតនគិរី តាមប្រព័ន្ធកូអរដោណេ Project UTM Zone 48N Datum WGS 1984 និងមាននិយាមកាដូចកំណត់ក្នុងឧបសម្ព័ន្ធ(១) និង(២) នៃអនុក្រឹត្យនេះ ។

មាត្រា ២ : ត្រូវបានប្រគល់អាណត្តិកាន់កាប់ និងបែងចែកដីឯកជនរបស់រដ្ឋដូចមានចែងក្នុងមាត្រា១ ជូនគណៈកម្មាធិការគ្រប់គ្រងដីរដ្ឋខេត្តរតនគិរី ដើម្បីធ្វើការគ្រប់គ្រង និងប្រទានកម្មជាកម្មសិទ្ធិជូនសហគមន៍ជនជាតិដើមភាគតិចគ្រឿង ចំនួន ១៦៥ គ្រួសារ ដែលបានកាន់កាប់ ប្រើប្រាស់ និងដាំដុះជាក់ស្តែង នៅភូមិ២ ឃុំល្អក់ ស្រុកអូរជុំ ខេត្តរតនគិរី ។

មាត្រា ៣ : ផ្តល់សិទ្ធិជាកម្មសិទ្ធិសមូហភាព ជូនសហគមន៍ជនជាតិដើមភាគតិចគ្រឿង ០១ សហគមន៍ ដែលបានកាន់កាប់ ប្រើប្រាស់ និងដាំដុះជាក់ស្តែង ចំនួន ១៦៥ គ្រួសារ លើក្បាលដីសរុប ២០ ក្បាលដី រួមមាន ៖ ដីដែលសហគមន៍រៀបចំនិវេសនដ្ឋាន (ដីលំនៅដ្ឋាន) ចំនួន ១០ ក្បាលដី ដីដែលសហគមន៍ប្រកបរបរកសិកម្មប្រពៃណី (មានដាំដុះជាក់ស្តែង ដីស្រែ ចម្ការ) ចំនួន១០ក្បាលដី ស្ថិតក្នុងភូមិ២ ឃុំល្អក់ ស្រុកអូរជុំ ខេត្តរតនគិរី។



មាត្រា ៤ : ក្នុងពេលដំណើរការវាស់វែង និងបែងចែកជាក់ស្តែង គណៈកម្មាធិការគ្រប់គ្រងដីរដ្ឋខេត្តរតនគិរី ត្រូវកាត់ចេញនូវចំណែកដីមួយចំនួនសមស្របដើម្បីរក្សាទុកសម្រាប់បម្រើផលប្រយោជន៍សាធារណៈ ជាអាទិ៍ ការអភិវឌ្ឍហេដ្ឋារចនាសម្ព័ន្ធរូបវន្ត និងសង្គម នៅក្នុងមូលដ្ឋាន ។

មាត្រា ៥ : បទប្បញ្ញត្តិទាំងឡាយណា ដែលផ្ទុយនឹងអនុក្រឹត្យនេះ ត្រូវទុកជានិរាករណ៍ ។

មាត្រា ៦ : រដ្ឋមន្ត្រីទទួលបន្ទុកទីស្តីការគណៈរដ្ឋមន្ត្រី រដ្ឋមន្ត្រីក្រសួងមហាផ្ទៃ រដ្ឋមន្ត្រីក្រសួងសេដ្ឋកិច្ច និងហិរញ្ញវត្ថុ រដ្ឋមន្ត្រីក្រសួងរៀបចំដែនដី នគរូបនីយកម្ម និងសំណង់ រដ្ឋមន្ត្រីក្រសួងបរិស្ថាន រដ្ឋមន្ត្រីក្រសួងកសិកម្ម រុក្ខាប្រមាញ់ និងនេសាទ រដ្ឋមន្ត្រីគ្រប់ក្រសួង ប្រធានគ្រប់ស្ថាប័នពាក់ព័ន្ធ និងអភិបាលនៃគណៈអភិបាលខេត្តរតនគិរី ត្រូវអនុវត្តអនុក្រឹត្យនេះចាប់ពីថ្ងៃចុះហត្ថលេខាតទៅ ។

ធ្វើនៅរាជធានីភ្នំពេញ ថ្ងៃទី ២០ ខែ កញ្ញា ឆ្នាំ ២០១៦

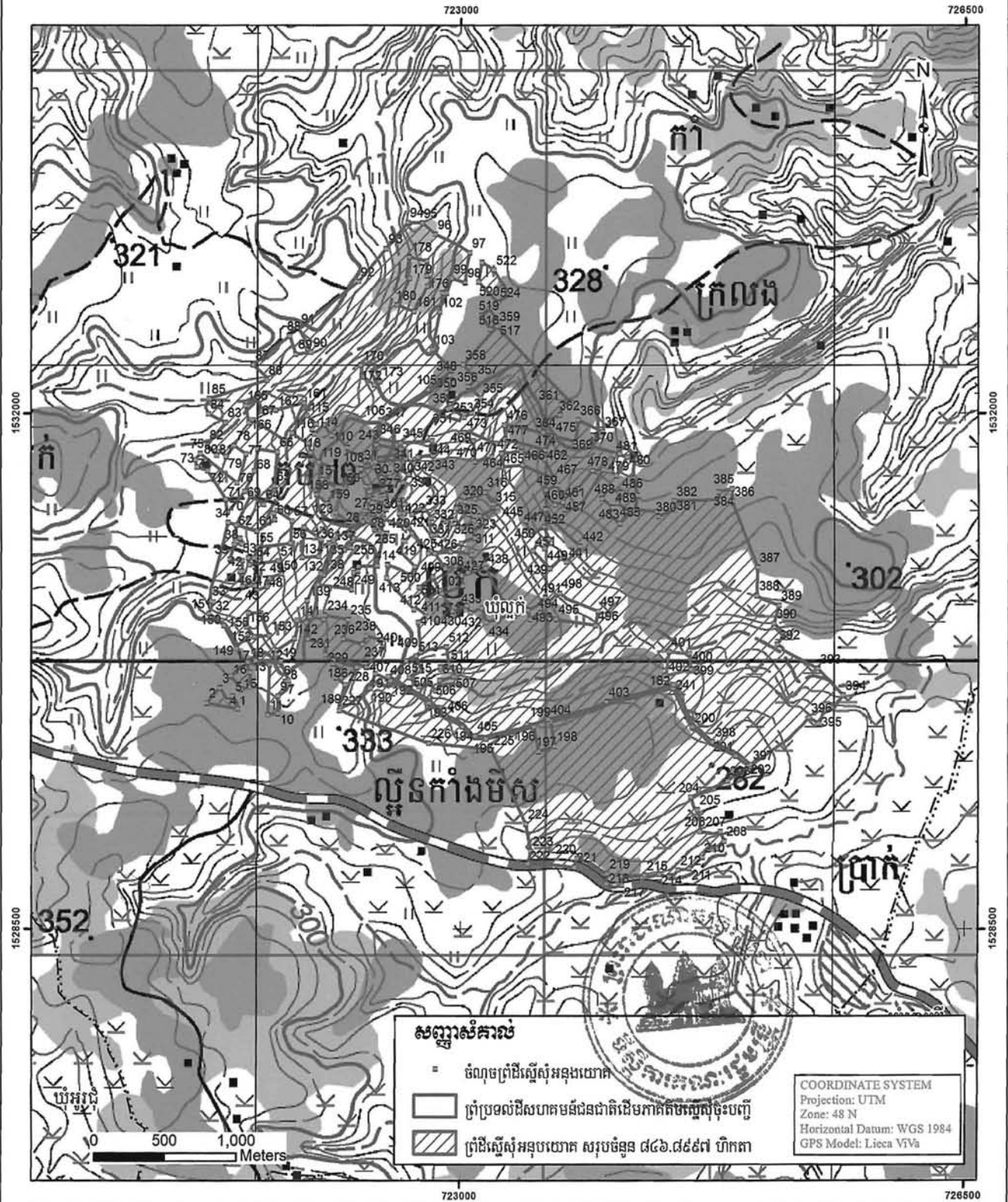
អន្តេងទទួល ៖

- ក្រសួងព្រះបរមរាជវាំង
- អគ្គលេខាធិការដ្ឋានក្រុមប្រឹក្សាធម្មនុញ្ញ
- អគ្គលេខាធិការដ្ឋានព្រឹទ្ធសភា
- អគ្គលេខាធិការដ្ឋានរដ្ឋសភា
- អគ្គលេខាធិការ រាជរដ្ឋាភិបាល
- អគ្គលេខាធិការដ្ឋានក្រុមប្រឹក្សាអភិវឌ្ឍន៍កម្ពុជា
- អគ្គលេខាធិការដ្ឋានអាជ្ញាធរជាតិដោះស្រាយវិវាទដីធ្លី
- ខុទ្ទកាល័យសម្តេចនាយករដ្ឋមន្ត្រី
- ដូចមាត្រា ៦
- រាជកិច្ច
- ឯកសារ-កាលប្បវត្តិ



សម្តេចអគ្គមហាសេនាបតីតេជោ ហ៊ុន សែន

ឧបសម្ព័ន្ធ ១ នៃអនុក្រឹត្យលេខ ១៤៤ អនក្រ.បកម្ម ថ្ងៃទី ២០-ខែ ធ្នូ ឆ្នាំ ២០១៦ ស្តីពីការកាត់ដីចំនួន ៨៤៦ ៨៩៧ ហិកតា នៅស្រុកអូរឌុំ ខេត្តរតនគិរី ចេញពីកម្របព្រៃឈើឆ្នាំ ២០០២ និងធ្វើអនុបយោគដីឯកជនរបស់រដ្ឋ សម្រាប់ធ្វើប្រធានកម្មសិទ្ធិសមូហភាពជូនសហគមន៍ជនជាតិដើមភាគតិចចំនួន ០១ សហគមន៍ ព្រមទាំង ផ្តល់សិទ្ធិសម្បទានលើស្បែកដី



ការវាស់វែងចំណុចនិយាមការ ដីស្មើសុំឱ្យអនុបយោគ សម្រាប់សហគមន៍ជនជាតិដើមភាគតិចក្រីក្រ ភូមិ២


ស្ថិតនៅក្នុង ឃុំល្អក់ ស្រុកអូរជ័យ ខេត្តរតនគិរី
 Projection UTM, Zone 48N, WGS1984

Point ID	Northing(m)	Easting(m)	Point ID	Northing(m)	Easting(m)	Point ID	Northing(m)	Easting(m)
1	1529995.994	721452.549	46	1530832.449	721571.201	91	1532574.870	721880.363
2	1530035.939	721240.982	47	1530798.577	721583.061	92	1532894.020	722291.103
3	1530137.844	721332.873	48	1530826.098	721656.574	93	1533118.167	722478.240
4	1530049.191	721387.031	49	1530886.077	721669.361	94	1533294.988	722625.865
5	1530081.788	721422.207	50	1530912.848	721758.667	95	1533290.788	722726.810
6	1530189.425	721807.454	51	1531000.185	721735.427	96	1533213.758	722819.037
7	1530179.203	721785.597	52	1530973.762	721537.390	97	1533089.754	723063.157
8	1530159.369	721808.585	53	1531021.957	721528.585	98	1532886.445	723031.378
9	1530082.719	721735.815	54	1531022.097	721567.522	99	1532914.708	722933.820
10	1529964.484	721734.964	55	1531093.243	721592.000	100	1532814.707	722900.081
11	1529955.000	721663.797	56	1531118.110	721820.707	101	1532817.557	722871.186
12	1530296.667	721675.048	57	1531268.377	721831.638	102	1532686.592	722852.853
13	1530241.720	721539.048	58	1531337.539	721727.994	103	1532433.584	722798.482
14	1530145.008	721540.091	59	1531322.303	721706.390	104	1532294.515	722940.495
15	1530129.279	721477.462	60	1531277.903	721711.089	105	1532160.164	722772.950
16	1530219.607	721406.688	61	1531203.100	721588.140	106	1531954.746	722444.117
17	1530295.441	721485.782	62	1531240.039	721443.249	107	1531705.833	722322.548
18	1530312.285	721524.629	63	1531443.116	721544.154	108	1531766.001	722214.158
19	1530313.101	721753.583	64	1531381.779	721634.512	109	1531866.254	722122.899
20	1531315.052	722325.291	65	1531505.274	721711.202	110	1531848.276	722104.130
21	1531307.219	722315.194	66	1531737.180	721731.489	111	1531923.632	722051.688
22	1531277.879	722334.869	67	1531756.589	721594.428	112	1531858.235	721986.531
23	1531272.399	722326.035	68	1531608.777	721572.770	113	1531890.134	721972.057
24	1531299.767	722310.824	69	1531470.082	721504.429	114	1531925.241	722000.951
25	1531285.833	722299.158	70	1531325.905	721381.698	115	1531986.335	721937.279
26	1531265.180	722314.397	71	1531415.482	721372.451	116	1531865.930	721833.857
27	1531324.759	722329.026	72	1531612.716	721249.424	117	1531793.956	721945.093
28	1531290.352	722354.977	73	1531633.779	721175.475	118	1531733.531	721964.003
29	1531284.601	722345.705	74	1531686.740	721163.950	119	1531668.600	722019.059
30	1531660.196	722387.204	75	1531728.277	721198.374	120	1531628.793	722113.043
31	1531652.783	722313.958	76	1531529.721	721451.690	121	1531537.370	722072.846
32	1530723.147	721284.378	77	1531724.582	721514.036	122	1531492.572	722168.694
33	1530729.693	721261.221	78	1531781.196	721431.047	123	1531323.855	722134.412
34	1531258.241	721387.597	79	1531705.581	721375.682	124	1531260.376	722218.586
35	1531155.769	721436.941	80	1531739.015	721338.415	125	1531160.162	722147.039
36	1531156.146	721468.081	81	1531714.668	721312.456	126	1531123.206	722118.033
37	1531115.979	721483.494	82	1531786.894	721246.952	127	1531141.898	722116.791
38	1531114.759	721429.398	83	1531938.460	721372.562	128	1531210.841	722039.316
39	1531013.684	721399.121	84	1531995.499	721253.875	129	1531164.261	722003.843
40	1531005.349	721485.483	85	1532100.355	721262.232	130	1531225.601	721915.160
41	1530930.281	721483.496	86	1532226.325	721656.650	131	1531026.064	721901.300
42	1530930.736	721469.685	87	1532328.424	721563.193	132	1531029.163	722017.410
43	1530829.761	721489.798	88	1532525.636	721817.000	133	1531148.897	722027.347
44	1530837.790	721535.795	89	1532400.164	721859.235	134	1531148.898	722034.898
45	1530870.464	721518.082	90	1532414.567	721964.321	135	1531101.005	722032.689



ឆ្នាំទី១៦ លេខ ៦៩ សប្តាហ៍ទី ៣ ថ្ងៃទី ១៩ ខែ កញ្ញា ឆ្នាំ ២០១៦ រាជកិច្ច ទំព័រ ៨១១០

Point ID	Northing(m)	Easting(m)	Point ID	Northing(m)	Easting(m)	Point ID	Northing(m)	Easting(m)
136	1531121.730	722087.876	186	1530302.068	722111.445	236	1530469.738	722185.266
137	1531107.548	722108.862	187	1530325.197	722120.675	237	1530434.551	722314.684
138	1530912.018	722030.680	188	1530278.667	722276.187	238	1530491.339	722342.420
139	1530730.492	721937.970	189	1529999.179	722163.247	239	1530465.326	722444.725
140	1530581.833	721930.044	190	1530135.190	722369.923	240	1530414.981	722456.153
141	1530597.063	721868.104	191	1530232.250	722404.457	241	1530157.947	724473.440
142	1530472.755	721851.543	192	1530186.892	722507.540	242	1531698.812	722405.602
143	1530392.454	721727.224	193	1530035.511	722774.422	243	1531787.740	722412.704
144	1530368.041	721719.431	194	1529872.989	723012.988	244	1531141.632	722448.212
145	1530324.471	721756.922	195	1529788.648	723181.109	245	1530964.137	722416.993
146	1530321.234	721577.155	196	1529872.045	723512.237	246	1530960.992	722289.725
147	1530386.750	721565.067	197	1529703.305	723544.581	247	1530928.389	722281.895
148	1530468.460	721517.977	198	1529739.895	723655.327	248	1530920.083	722255.365
149	1530405.281	721443.250	199	1529908.258	723627.537	249	1530806.503	722240.840
150	1530563.093	721359.431	200	1529871.146	724604.764	250	1530839.384	722010.280
151	1530643.780	721254.607	201	1529674.228	724907.027	251	1530904.458	722050.104
152	1530484.494	721568.232	202	1529601.144	724997.220	252	1531104.007	722129.893
153	1530492.799	721672.296	203	1529505.012	724848.760	253	1531074.360	722192.078
154	1530644.242	721613.904	204	1529393.549	724593.538	254	1531089.115	722234.989
155	1530649.376	721528.540	205	1529309.181	724640.014	255	1531139.270	722250.562
156	1530552.333	721516.719	206	1529160.704	724657.091	256	1531180.105	722216.019
157	1531547.964	722043.559	207	1529160.833	724799.516	257	1531189.818	722231.674
158	1531447.900	722002.246	208	1529095.875	724825.493	258	1531155.133	722254.968
159	1531384.989	722073.397	209	1529048.188	724775.620	259	1531202.657	722252.372
160	1531497.581	722143.150	210	1528984.778	724673.756	260	1531163.346	722443.056
161	1532069.647	721915.488	211	1528909.865	724585.402	261	1531243.532	722448.308
162	1532019.840	721721.064	212	1528898.573	724508.284	262	1531309.409	722459.058
163	1532014.308	721629.517	213	1528853.512	724442.165	263	1531323.071	722445.687
164	1532100.708	721588.668	214	1528869.787	724378.975	264	1531346.126	722479.931
165	1532053.209	721508.410	215	1528862.827	724278.136	265	1531381.098	722494.839
166	1531933.785	721532.357	216	1528856.289	724110.892	266	1531487.266	722479.145
167	1531955.161	721561.078	217	1528795.903	724120.194	267	1531550.048	722453.853
168	1531816.511	721781.198	218	1528804.689	724014.123	268	1531572.654	722507.292
169	1532352.407	722392.675	219	1528874.546	724020.865	269	1531590.663	722503.893
170	1532325.394	722307.057	220	1528976.333	723812.997	270	1531562.008	722449.035
171	1532246.895	722328.027	221	1528917.940	723791.751	271	1531602.281	722432.811
172	1532191.956	722397.471	222	1528940.304	723470.552	272	1531619.399	722473.801
173	1532216.920	722437.427	223	1529028.393	723490.903	273	1531651.263	722460.119
174	1532861.551	722762.571	224	1529211.595	723457.139	274	1531642.302	722416.689
175	1532904.698	722799.611	225	1529714.974	723219.814	275	1531669.890	722405.639
176	1532934.325	722757.511	226	1529759.966	722775.598	276	1531554.343	722552.865
177	1533033.402	722761.090	227	1529984.738	722158.513	277	1531529.467	722594.170
178	1533061.548	722636.934	228	1530278.276	722341.107	278	1531258.741	722512.587
179	1532914.051	722639.286	229	1530363.600	722060.355	279	1531283.100	722462.528
180	1532733.928	722554.119	230	1530432.051	722067.183	280	1531250.455	722456.161
181	1532691.108	722670.617	231	1530469.310	721939.418	281	1531194.354	722449.151
182	1530137.091	724470.256	232	1530623.045	721953.757	282	1531186.398	722483.251
183	1530158.393	722198.107	233	1530604.097	722049.811	283	1531144.910	722474.032
184	1530206.667	722134.189	234	1530631.717	722057.252	284	1531270.825	722371.465
185	1530249.300	722178.187	235	1530601.711	722218.248	285	1531218.491	722398.138



ឆ្នាំទី១៦ លេខ ៦៩ សប្តាហ៍ទី ៣ ថ្ងៃទី ១៩ ខែ កញ្ញា ឆ្នាំ ២០១៦ រាជកិច្ច ទំព័រ ៨១១១

Point ID	Northing(m)	Easting(m)	Point ID	Northing(m)	Easting(m)	Point ID	Northing(m)	Easting(m)
286	1531281.917	722379.345	336	1531584.399	722632.545	386	1531401.166	724876.237
287	1531310.681	722425.714	337	1531624.728	722560.830	387	1530957.031	725055.893
288	1531267.571	722445.468	338	1531722.663	722581.069	388	1530764.359	725052.053
289	1531266.484	722434.880	339	1531755.306	722580.680	389	1530699.839	725208.941
290	1531244.956	722435.951	340	1531691.514	722613.560	390	1530574.726	725171.795
291	1531248.634	722418.165	341	1531660.920	722672.107	391	1530506.412	725250.650
292	1531229.631	722421.897	342	1531702.985	722699.210	392	1530433.795	725197.537
293	1531229.310	722410.221	343	1531712.058	722801.750	393	1530268.823	725481.002
294	1531186.019	722420.758	344	1531813.407	722799.363	394	1530088.076	725655.710
295	1531389.255	722576.489	345	1531799.217	722578.031	395	1529896.942	725489.737
296	1531379.964	722607.675	346	1531827.234	722420.287	396	1529936.957	725422.959
297	1531409.562	722587.849	347	1531942.341	722461.191	397	1529612.952	725013.770
298	1531404.317	722569.944	348	1532256.105	722924.895	398	1529768.370	724746.591
299	1531389.367	722555.907	349	1532204.640	722944.023	399	1530264.125	724591.862
300	1531318.320	722568.737	350	1532139.419	722901.009	400	1530371.574	724583.089
301	1531318.693	722599.228	351	1532029.860	722913.847	401	1530383.633	724442.242
302	1530946.302	722889.667	352	1532037.322	722932.165	402	1530217.700	724423.772
303	1530967.614	722961.394	353	1531973.275	723025.386	403	1530043.317	724013.341
304	1530978.743	723032.776	354	1532002.494	723077.037	404	1529924.519	723611.917
305	1530919.952	723050.363	355	1532105.283	723138.866	405	1529810.264	723103.606
306	1530944.160	723098.491	356	1532181.129	723053.762	406	1529951.738	722894.225
307	1531041.793	723075.806	357	1532231.360	723103.717	407	1530213.751	722494.982
308	1531064.356	722925.200	358	1532331.014	723018.312	408	1530322.122	722614.460
309	1531119.601	723004.852	359	1532591.468	723255.066	409	1530380.556	722714.917
310	1531156.471	723096.882	360	1532072.502	723768.344	410	1530581.712	722698.048
311	1531204.061	723084.468	361	1532058.121	723700.368	411	1530623.862	722747.969
312	1531257.883	723178.730	362	1531986.651	723689.956	412	1530669.506	722667.892
313	1531302.542	723134.442	363	1531932.689	723554.177	413	1530883.285	722480.479
314	1531358.691	723254.636	364	1531870.358	723576.774	414	1530973.809	722488.967
315	1531382.599	723229.559	365	1531806.648	723798.132	415	1530904.718	722643.579
316	1531463.413	723168.631	366	1531954.320	723815.885	416	1530958.999	722675.661
317	1531417.683	723101.550	367	1531876.367	723986.649	417	1531061.922	722573.237
318	1531438.402	723053.143	368	1531841.254	723978.434	418	1531136.277	722593.368
319	1531397.580	723028.949	369	1531851.369	723919.631	419	1531135.416	722605.266
320	1531407.960	723000.745	370	1531773.319	723903.438	420	1531188.300	722655.093
321	1531353.341	722968.018	371	1531725.386	724106.170	421	1531226.559	722625.784
322	1531314.897	723052.803	372	1531764.866	724115.668	422	1531290.421	722588.160
323	1531270.073	723090.820	373	1531765.675	724161.830	423	1531113.241	722729.055
324	1531222.874	723007.422	374	1531668.073	724258.414	424	1531069.168	722777.121
325	1531280.667	722959.021	375	1531687.959	724213.526	425	1531052.397	722770.129
326	1531247.168	722937.142	376	1531557.894	724197.136	426	1531051.021	722815.990
327	1531265.197	722897.517	377	1531442.587	724223.547	427	1530900.492	723005.983
328	1531281.172	722876.293	378	1531342.195	724208.737	428	1530830.181	723014.375
329	1531177.473	722824.309	379	1531332.765	724359.235	429	1530778.993	722866.020
330	1531174.689	722796.650	380	1531299.867	724368.495	430	1530656.902	722939.956
331	1531261.508	722772.541	381	1531342.208	724478.210	431	1530595.950	723040.836
332	1531284.703	722793.104	382	1531402.964	724478.223	432	1530647.269	723067.857
333	1531344.316	722737.550	383	1531412.490	724792.984	433	1530680.181	723149.974
334	1531311.823	722652.512	384	1531466.039	724783.481	434	1530581.958	723181.315
335	1531336.201	722625.703	385	1531487.064	724876.600	435	1530645.874	723293.686



ឆ្នាំទី១៦ លេខ ៦៩ សប្តាហ៍ទី ៣ ថ្ងៃទី ១៩ ខែ កញ្ញា ឆ្នាំ ២០១៦ រាជកិច្ច ទំព័រ ៨១១២

Point ID	Northing(m)	Easting(m)
436	1530719.434	723377.047
437	1530721.219	723301.769
438	1530949.869	723175.115
439	1530948.626	723620.862
440	1531017.823	723701.258
441	1530991.444	723735.008
442	1531099.181	723831.291
443	1531268.626	723641.021
444	1531346.979	723590.062
445	1531266.886	723452.449
446	1531177.615	723482.417
447	1531229.717	723582.316
448	1531146.120	723615.695
449	1531083.770	723584.875
450	1531120.516	723534.166
451	1531068.470	723504.662
452	1531345.747	723724.155
453	1531365.599	723831.469
454	1531617.995	723993.756
455	1531611.373	723919.093
456	1531488.303	723815.809
457	1531411.265	723711.802
458	1531510.874	723674.499
459	1531478.429	723595.409
460	1531378.384	723659.100
461	1531396.425	723710.524
462	1531687.607	723584.842
463	1531738.895	723424.038
464	1531728.212	723289.072
465	1531635.331	723285.333
466	1531648.106	723431.959
467	1531553.438	723656.830
468	1531811.724	723053.488
469	1531814.479	723090.554
470	1531669.937	723101.965
471	1531704.143	723218.669
472	1531794.233	723245.141
473	1531867.835	723028.242
474	1531747.959	723589.295
475	1531840.869	723647.532
476	1531921.059	723309.574
477	1531821.728	723315.082
478	1531608.193	724037.527
479	1531576.143	724080.842
480	1531704.835	724155.961
481	1531714.666	724064.503
482	1531311.769	724022.905
483	1531249.844	724105.083
484	1531332.525	724170.546
485	1531390.686	724088.184

Point ID	Northing(m)	Easting(m)
486	1531459.908	724107.265
487	1531493.417	724028.036
488	1531419.077	723980.128
489	1531360.222	724059.035
490	1530724.189	723620.206
491	1530750.169	723591.434
492	1530665.345	723469.971
493	1530604.702	723482.931
494	1530647.947	723556.956
495	1530604.719	723663.758
496	1530562.035	723937.061
497	1530657.363	723954.944
498	1530779.543	723686.665
499	1530891.772	722802.979
500	1530820.420	722703.351
501	1530737.834	722764.186
502	1530799.293	722845.949
503	1530145.842	722702.878
504	1530183.901	722766.029
505	1530118.226	722824.556
506	1530187.502	722851.670
507	1530212.718	722951.130
508	1530273.267	722952.880
509	1530262.599	722858.136
510	1530280.622	722855.924
511	1530298.405	722916.329
512	1530416.239	722900.499
513	1530354.835	722683.671
514	1530253.047	722725.206
515	1530207.577	722636.599
516	1532712.013	723201.304
517	1532619.188	723260.129
518	1532567.753	723206.740
519	1532664.467	723146.476
520	1532892.027	723123.669
521	1533025.729	723148.242
522	1532974.662	723231.143
523	1532806.638	723341.088
524	1532752.885	723259.113
525	1531375.186	722340.540
526	1531414.273	722348.229
527	1531502.946	722343.701
528	1531579.507	722302.598
529	1531620.362	722309.308
530	1531637.611	722397.870
531	1531488.976	722457.747
532	1531474.699	722371.291
533	1531464.792	722364.563
534	1531474.309	722461.857
535	1531439.886	722466.852

Point ID	Northing(m)	Easting(m)
536	1531437.449	722440.816
537	1531414.704	722446.851
538	1531414.554	722470.528
539	1531387.872	722474.401
540	1531393.266	722401.113
541	1531419.277	722386.689
542	1531405.323	722372.644
543	1531391.821	722383.838
544	1531359.324	722410.341
545	1531368.668	722413.562
546	1531357.095	722434.258
547	1531350.512	722428.043
548	1531338.278	722431.263
549	1531321.583	722371.305
550	1531308.114	722382.638
551	1531299.482	722368.722
552	1531342.040	722343.663
553	1531338.933	722333.408
554	1531362.844	722338.112
555	1531325.230	722376.230
556	1531600.250	722228.065
557	1531576.005	722296.936
558	1531497.953	722170.719

អគ្គិសនី
 រោងចក្រ, ថ្ងៃទី ៣០ ខែ ឧសភា ២០១៦
 ប្រធានមន្ទីររៀបចំដែនដី នគរូបនី
 យកម សុំណាត
 និងសុំប្រើប្រាស់ខេត្តរោងចក្រ

 ទីម សុំណាត

បានឃើញ និងឯកភាព
 រោងចក្រ, ថ្ងៃទី ៣០ ខែ ឧសភា ២០១៦
 អភិបាលខេត្ត និងជាប្រធានគណៈ
 កម្មវិធានរៀបចំដែនដី
 ខេត្តរោងចក្រ

 ថុល សាតុន