

ព្រះរាជក្រឹត្យ

យើង

ព្រះបាទសម្តេចព្រះ នរោត្តម សីហនុ ចំរុន រាជហរិវង្ស

ឧកកោសល្យាភិ វិសុទ្ធិពង្ស អគ្គមហាបុរសរក្ស

និរោត្តម ធម្មិកមហារាជានិរោត្តម បរមនាថ បរមព្រឹរាជ

ព្រះចៅក្រុងកម្ពុជាធិបតី

- បានឃើញរដ្ឋធម្មនុញ្ញ នៃព្រះរាជាណាចក្រកម្ពុជា
- យោងព្រះរាជក្រឹត្យ ស្តីពីការតែងតាំងនាយករដ្ឋមន្ត្រីទី ១ និងនាយករដ្ឋមន្ត្រីទី ២ ចុះថ្ងៃទី ២៤ ខែ កញ្ញា ឆ្នាំ ១៩៩៣
- យោងសេចក្តីអនុម័តទុកចិត្តរបស់រដ្ឋសភាលើសមាសភាព នៃរាជរដ្ឋាភិបាលកម្ពុជា ចុះថ្ងៃទី ២៩ ខែ តុលា ឆ្នាំ ១៩៩៣
- យោងតាមការចាំបាច់

ក្រាស់បង្គាប់

ក្រកា ១ : ការទទួលខុសត្រូវលើតំបន់ការពារធម្មជាតិ

រដ្ឋលេខាធិការដ្ឋានគ្រប់គ្រងបរិស្ថានទទួលខុសត្រូវ ក្នុងការដឹកនាំគ្រប់គ្រងធ្វើផែនការ និងអភិវឌ្ឍន៍ប្រព័ន្ធតំបន់ការពារធម្មជាតិរបស់ជាតិ រួមមានការការពារបរិស្ថាន ដី ព្រៃឈើ តំបន់ដីសើម និងតំបន់ឆ្នេរ ។ រដ្ឋលេខាធិការដ្ឋានគ្រប់គ្រងបរិស្ថានមានសិទ្ធិអំណាចបង្កើត និងធ្វើជាប្រធានគណៈកម្មាធិការសម្របសម្រួល សំរាប់សំរេចសំណុំរដ្ឋបាលក្រសួងលើបន្ទាត់ឃ្លាពាយ និងបច្ចេកទេស ។ ការគ្រប់គ្រងនិងអភិបាលប្រព័ន្ធតំបន់ការពារធម្មជាតិរបស់ជាតិ ជាការទទួលខុសត្រូវរួមរបស់រដ្ឋលេខាធិការដ្ឋានគ្រប់គ្រងបរិស្ថាន ដោយសហការជាមួយស្ថាប័នមានសមត្ថកិច្ចទៀត ។

ប្រព័ន្ធនេះរួមបញ្ចូលរាល់ប្រភេទដែនបំរុងទុកសំរាប់ទិសដៅគ្រប់គ្រងដូចតទៅ ៖

- ១ - ខ្សាច់ធម្មជាតិ : ដែនធម្មជាតិនិងទស្សនីយភាពដែលត្រូវការការពារ ដើម្បីបម្រើអោយវិទ្យាសាស្ត្រ អប់រំ និងការកំសាន្ត ។

តាំង
បទ

២ - ដែនដីរកស៊ីព្រៃ : ដែនធម្មជាតិដែលបានរួមចំណូលធម្មជាតិ ចាំបាច់ក្នុងការការពារប្រភេទសត្វព្រៃ និងរុក្ខជាតិរបស់ជាតិសំខាន់ៗ និងសហគមន៍ធម្មជាតិ ឬលក្ខណៈរូបសាស្ត្ររបស់បរិយាកាស ជាទីដែលភាវៈទាំងនេះ ត្រូវការ ជាពិសេសនូវអន្តរាគមន៍ពីមនុស្ស សំរាប់ភាពស្ថិតស្ថេររបស់វា ។

៣ - តំបន់ការពារទេសភាព : តំបន់ដែលត្រូវថែទាំទេសភាពធម្មជាតិ និងពាក់កណ្តាលធម្មជាតិសំខាន់ៗ សំរាប់រមណីយដ្ឋានដល់សាធារណៈជនក្នុងការសំរាកកំសាន្ត និងធ្វើទេសចរណ៍ ។

៤ - តំបន់ដែលទទួលបាននូវការប្រើប្រាស់ច្រើនមុខ : តំបន់ដែលផ្តល់នូវភាពស្ថិតស្ថេរលើប្រភេទទឹក ព្រៃឈើ សត្វព្រៃ ត្រី រាបស្មៅ និងការកំសាន្តដែលត្រូវអោយមានការអភិវឌ្ឍន៍អភិរក្សធម្មជាតិក្នុងគោលដៅចម្បងនៃសកម្មភាព សេដ្ឋកិច្ច ។

មាត្រា ២ : ការកំណត់តំបន់ការពារធម្មជាតិ
ការកំណត់ប្រព័ន្ធអេកូឡូស៊ី ដី តំបន់ជីវសាស្ត្រ និងតំបន់ឆ្នេរសមុទ្រ ត្រូវបានបញ្ជាក់នៅក្នុងផែនទី ដែលភ្ជាប់ជាមួយនេះ ដើម្បីចាត់ចែងនិងអភិវឌ្ឍន៍តាមការកំណត់ដូចតទៅ ÷

១ - ឧទ្យានជាតិ :

	ថ្លៃដី « ហ.ក »	ទីតាំង
១- ខ្ពង់រាបតិរិវម្យ	៣៥.០០០	ខេត្តកំពង់ស្ពឺនិងកោះកុង
២- ភ្នំចូកគោ	១៤០.០០០	ខេត្តកំពត
៣- កែប	៥.០០០	ខេត្តកំពត
៤- រាម	១៥០.០០០	ក្រុងព្រះសីហនុ
៥- បុទុមសាធារណៈ	១៧១.២៥០	ខេត្តកោះកុង
៦- ភ្នំតូលេន	៣៧.៥០០	ខេត្ត សៀមរាប
៧- វិរៈវិល	៣៣២.៥០០	ខេត្តស្ទឹងត្រែង និងរតនគិរី

២ - ដែនដីរកស៊ីព្រៃ

៨- ភ្នំឱរាច	២៥៣.៧៥០	ខេត្តកោះកុង, ពោធិសាត់, កំពង់ឆ្នាំង
៩- ព្រៃក្រសោប	២៣.៧៥០	ខេត្ត កោះកុង
១០- ភ្នំសំកុស	៣៣៣.៧៥០	ខេត្ត កោះកុង
១១- រោមដុនសំ	១៧៥.៧៥០	ខេត្ត បាត់ដំបង

១២- តួលេខ-ព្រហ្មទេព	៤០២.៥០០	ខេត្ត សៀមរាបនិងព្រះវិហារ
១៣- បឹងពែរ	២៤២.៥០០	ខេត្ត កំពង់ធំ
១៤- លំផាត់	២៥០.០០០	ខេត្ត រតនគិរី និងមណ្ឌលគិរី
១៥- ភ្នំក្រែច	២២២.៥០០	ខេត្តមណ្ឌលគិរី និងក្រចេះ
១៦- ភ្នំណាមលៀវ	៤៧.៥០០	ខេត្តមណ្ឌលគិរី
១៧- ស្នួល	៧៥.០០០	ខេត្តក្រចេះ
៣ - តំបន់ការពារទេសភាព		
១៨- អង្គរ	១០.៨០០	ខេត្ត សៀមរាប
១៩- បន្ទាយឆ្មារ	៨១.២០០	ខេត្ត បន្ទាយមានជ័យ
២០- ព្រះវិហារ	៥.០០០	ខេត្ត ព្រះវិហារ
៤ - តំបន់ប្រើប្រាស់ច្រើនយ៉ាង		
២១- ដងពែង	២៧.៧០០	ខេត្ត កោះកុង
២២- សំឡូត	៦០.០០០	ខេត្តបាត់ដំបង
២៣- ទន្លេសាប	៣១៦.២៥០	ខេត្តកំពង់ឆ្នាំង, កំពង់ធំ, សៀមរាប, បាត់ដំបង, និងពោធិសាត់

មាត្រា ៣ : វិសោធនកម្ម

បណ្តាប្រព័ន្ធការពារធម្មាភិរក្សនេះ អាចនឹងកែប្រែបម្រើកម្រិតបន្ថែមនៅពេលអនាគត ដោយផ្អែកលើព័ត៌មានវិទ្យាសាស្ត្រជាមួយគ្នា ដែលទាក់ទងទៅនឹង អភិរក្សជីវសាស្ត្រ និងការរក្សាអោយមានភាពស្ថិតស្ថេរនៃទេសភាពនៅព្រះរាជាណាចក្រកម្ពុជា។

មាត្រា ៤ : អាទិភាព

បញ្ញត្តិទាំងឡាយដែលផ្ទុយនឹងក្រិត្យនេះ ត្រូវចាត់ទុកជានិរាករណ៍។

មាត្រា ៥ :

ការអនុវត្តប្រព័ន្ធការពារធម្មាភិរក្សនេះ នឹងធ្វើឱ្យមានការគ្រប់គ្រងប្រព័ន្ធការពារធម្មាភិរក្ស និងការរក្សាអោយមានភាពស្ថិតស្ថេរនៃទេសភាពនៅព្រះរាជាណាចក្រកម្ពុជា។

មាត្រា ១៖ ការអនុវត្តន៍

ក្រឹត្យនេះ មានអនុភាពជាតិ ត្រូវបានចុះហត្ថលេខា ដោយព្រះរាជាណាចក្រកម្ពុជា ចាប់ពីថ្ងៃ ចេញព្រះហស្តលេខានេះ ទៅ ។

ធ្វើនៅភ្នំពេញ ០១ ខែ វិច្ឆិកា ឆ្នាំ ១៩៩៣

ព្រះហស្តលេខា

នរោត្តម សីហនុ

ប្រាំប្រទេសដែលតំបន់ការពារធម្មជាតិស្តីពីយូ

ហេតុដ្ឋាន = ១ : ៥០០ ០០០

ផ្លូវ = ពណ៌ក្រហម

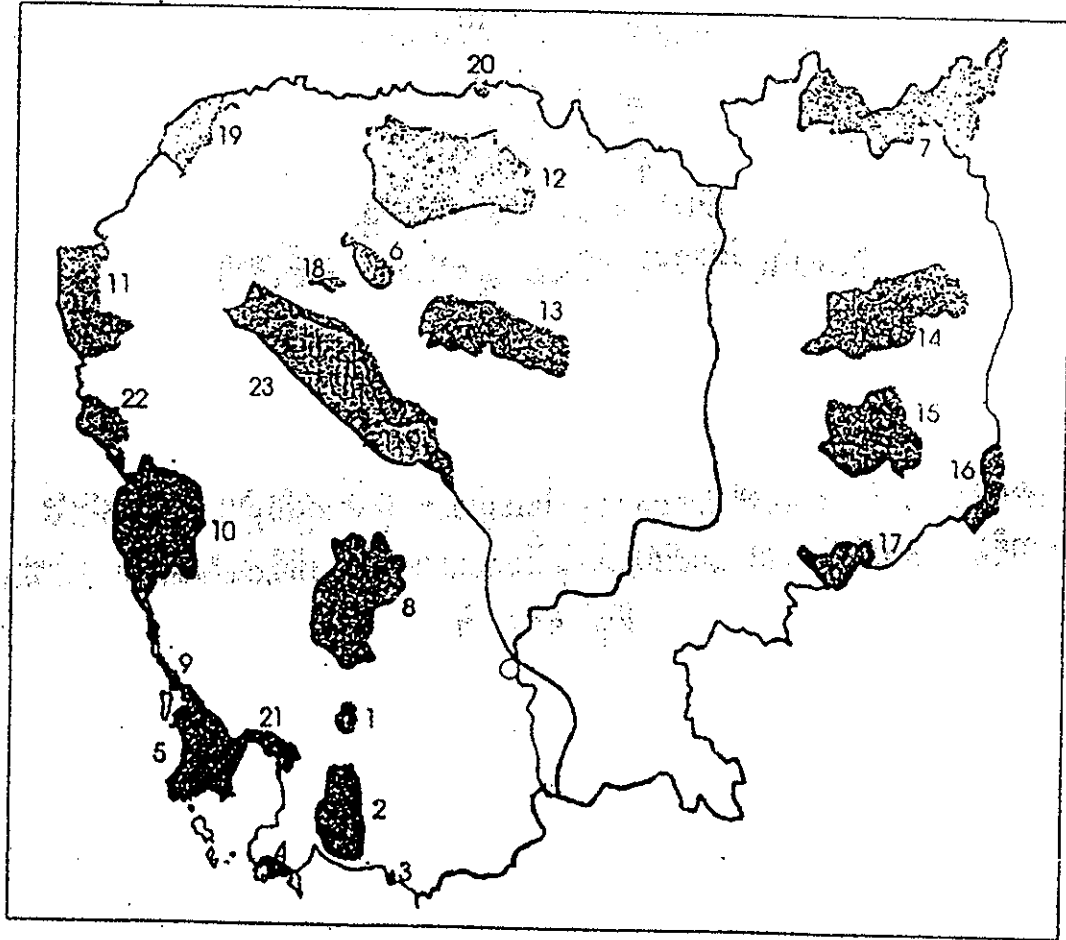
ផ្លូវទឹក = ពណ៌ខៀវ

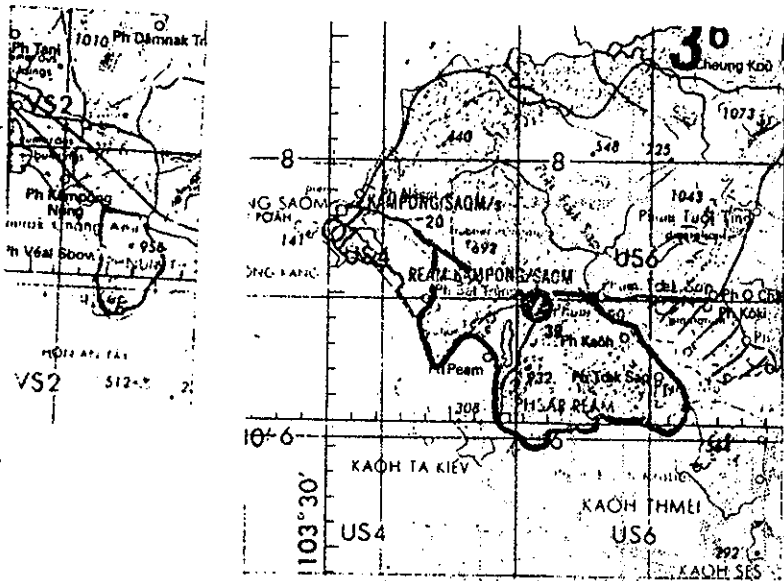
ប្រាំប្រទេសដែលប្រទេស : ពណ៌ខ្មៅ

ខ្សែកាត់ក្រចកពីសុទ្ធស្វយដៅសុទ្ធស្វយដៅ = ពណ៌បៃតង

យោងតាមផែនទី " Cambodia Briefing Map " ដែលត្រូវបានរៀបចំឡើងក្រោមការដឹកនាំរបស់
អគ្គនាយកដ្ឋានការពារធម្មជាតិ និងសត្វព្រៃ ដោយអង្គការពិភពលោកស្រុកស្រាវី, Commonwealth of Australia
ឆ្នាំ ១៩៩២ ។

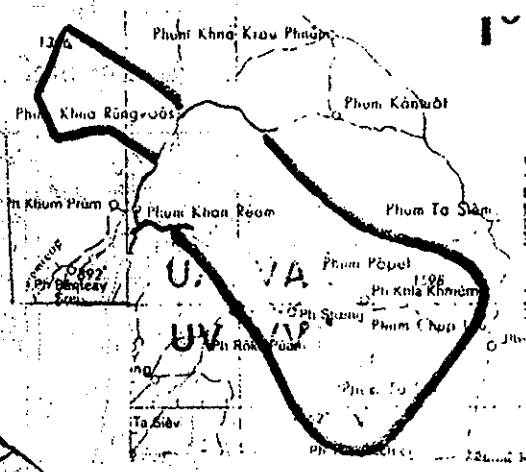
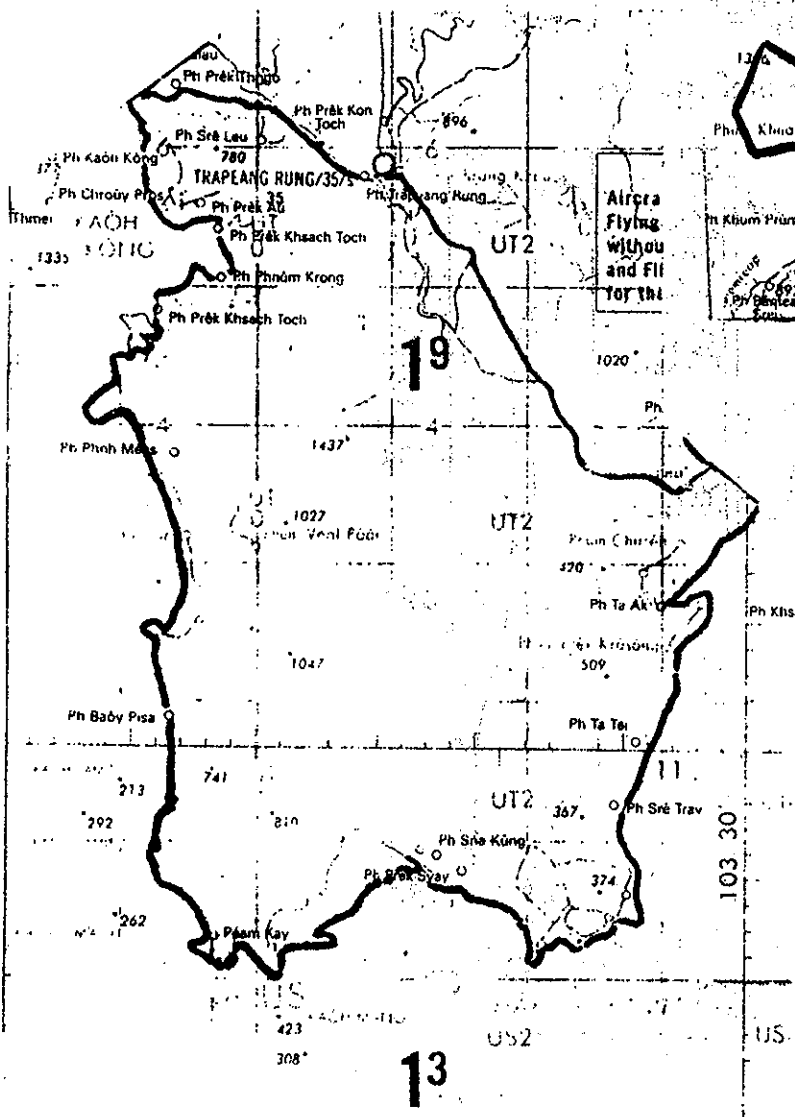
ការរៀបចំសេរីសតំបន់សំរាប់ការពារធម្មជាតិ





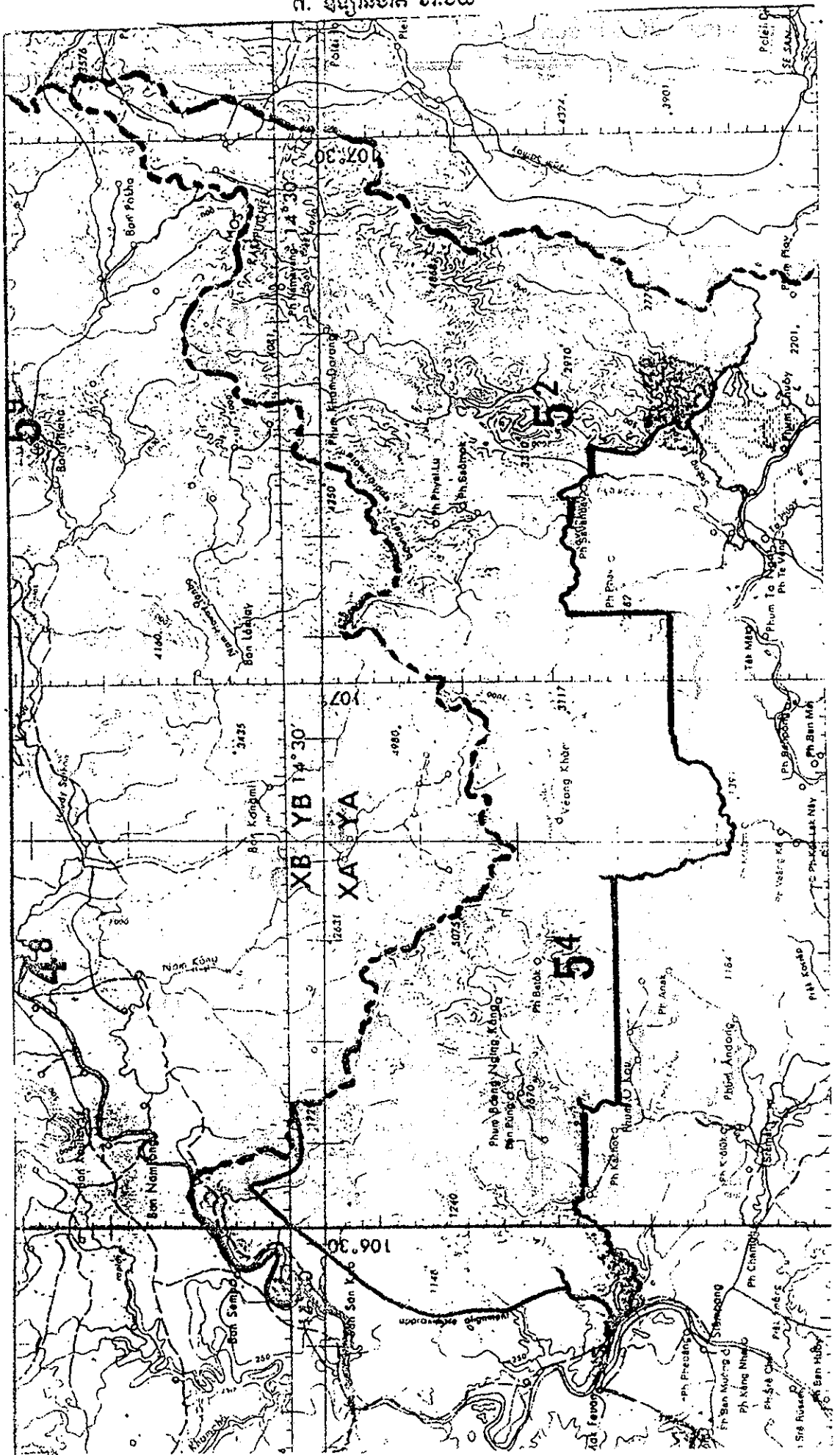
៥. ខណ្ឌភូមិភាគ ឆ្នេរសាគរ

៦. ខណ្ឌភូមិភាគ ក្នុងស្រុក

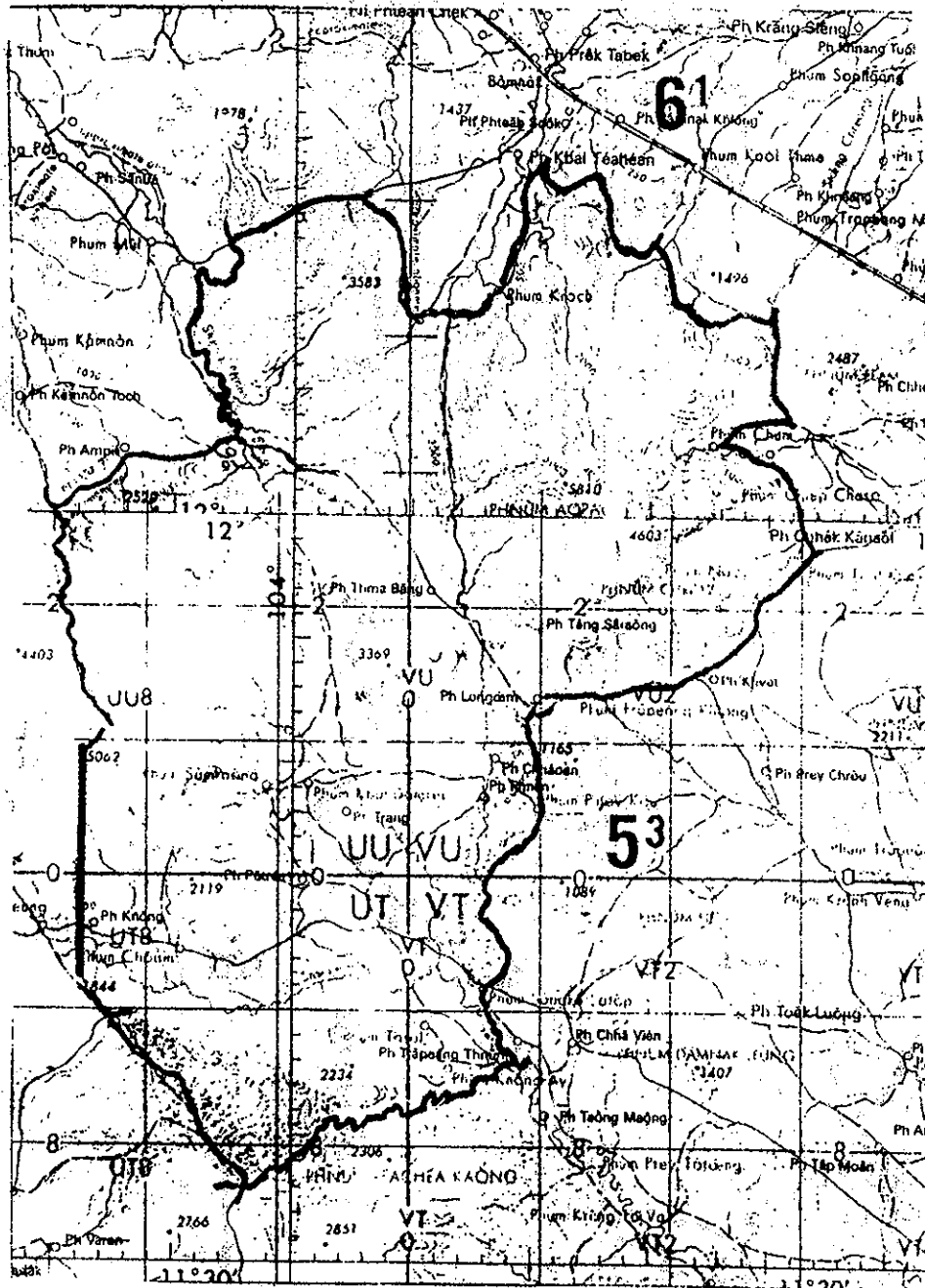


13

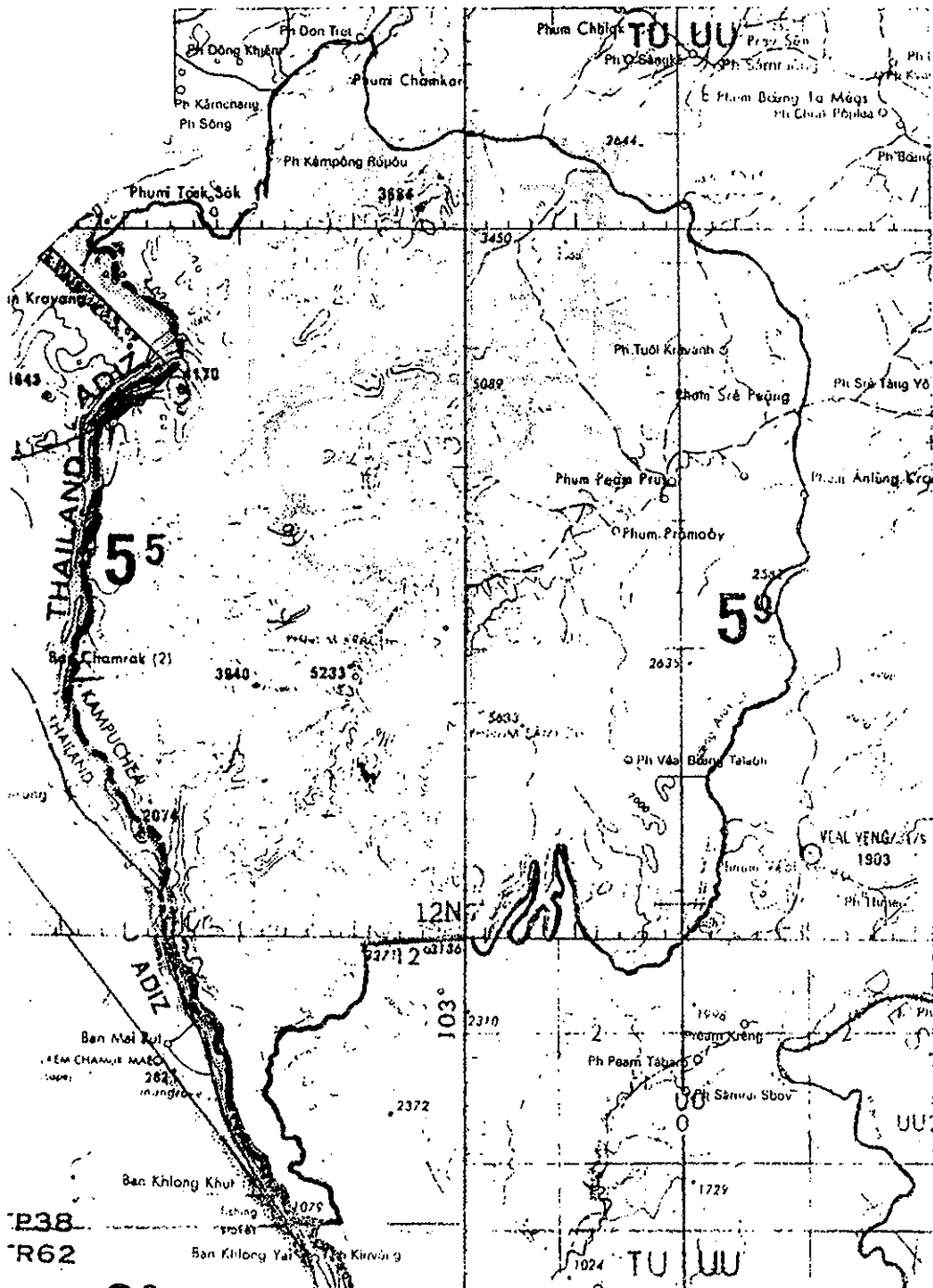
၇. ခုဒ္ဒရာဒေသ၏ မြေပုံ



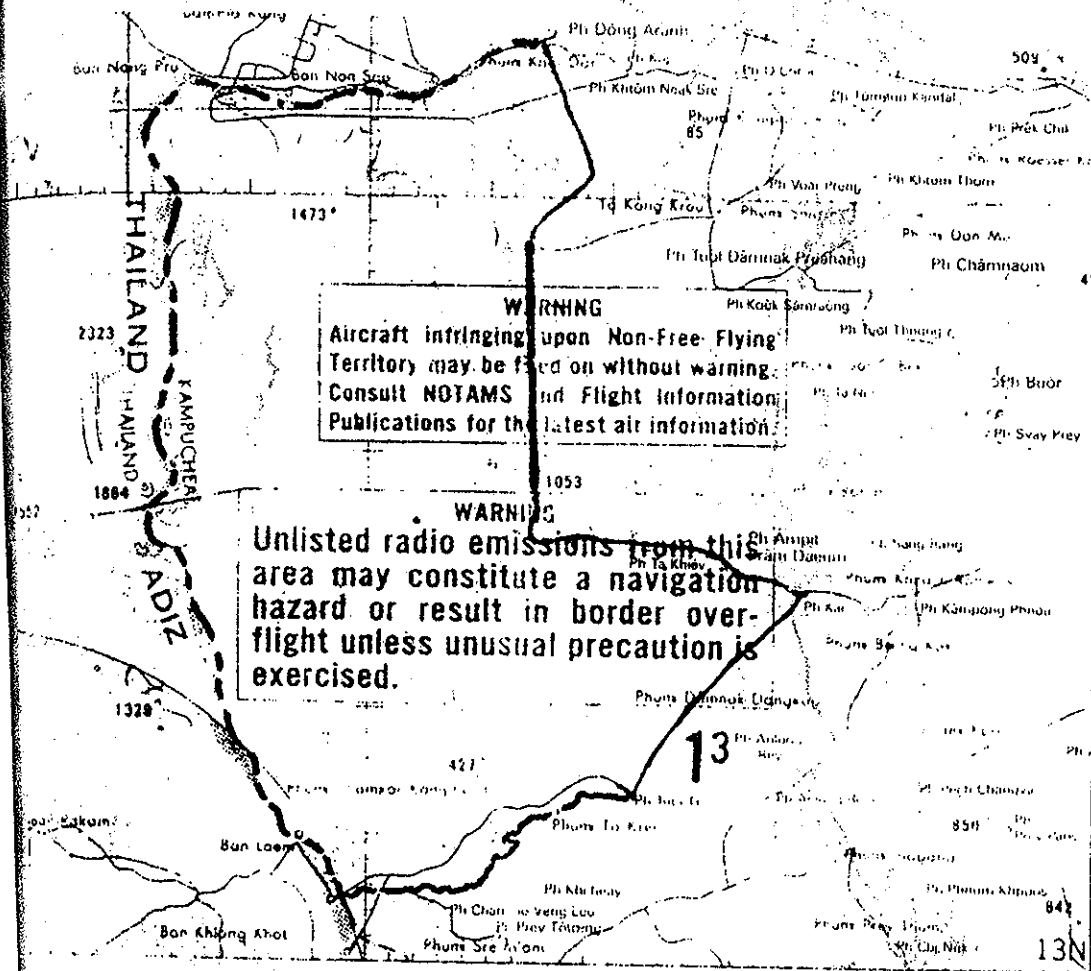
៨. ដែនចំរកស្កីព្រៃ ភ្នំធុរាស



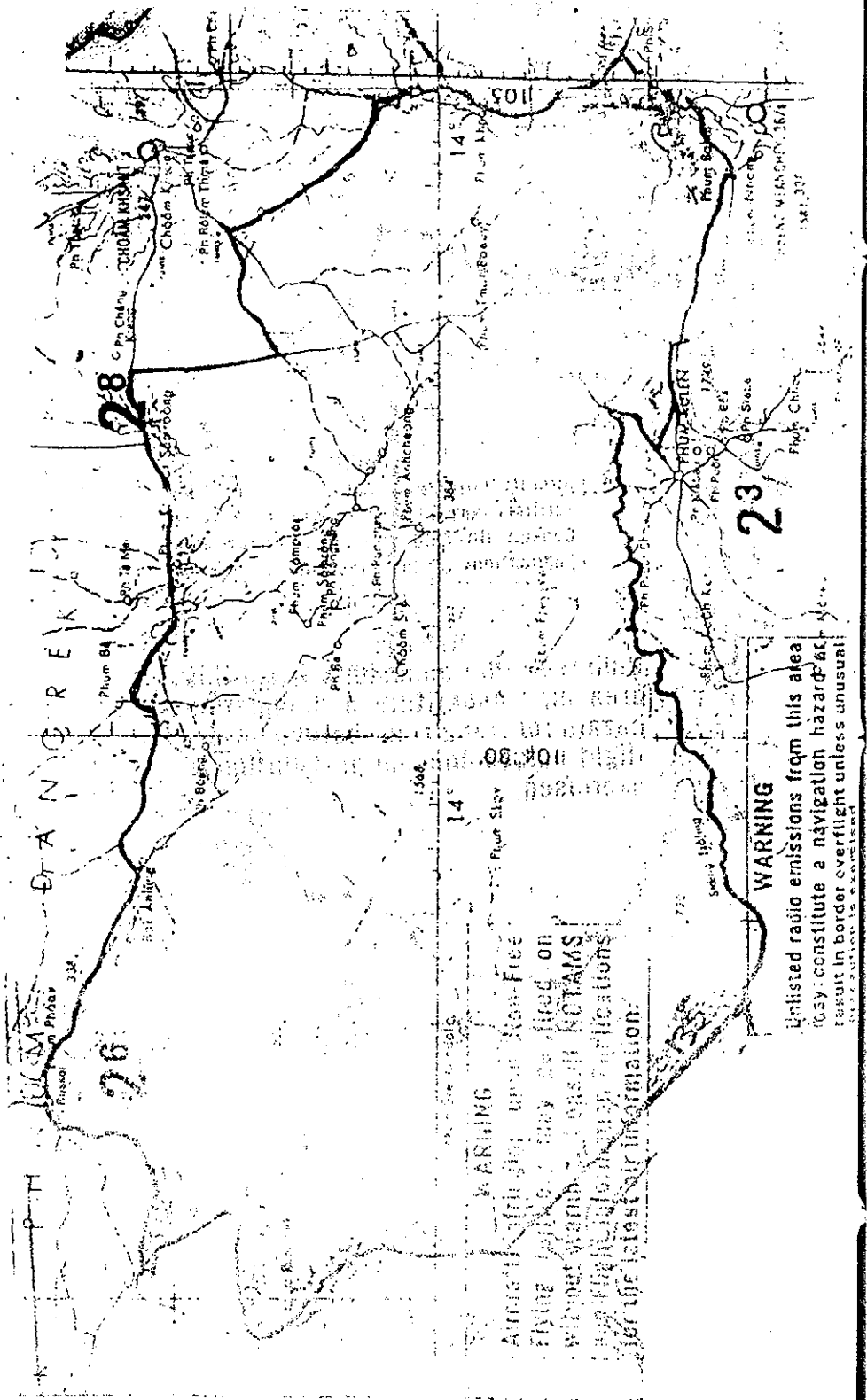
១០. ដីឈប់ស្រែកស្រូវ ក្នុងសំគុយ



១១. ដែកជំរកសត្វប្រៃ រោងដុតស៊ី



គណៈកម្មាធិការជាតិរៀបចំផែនទី

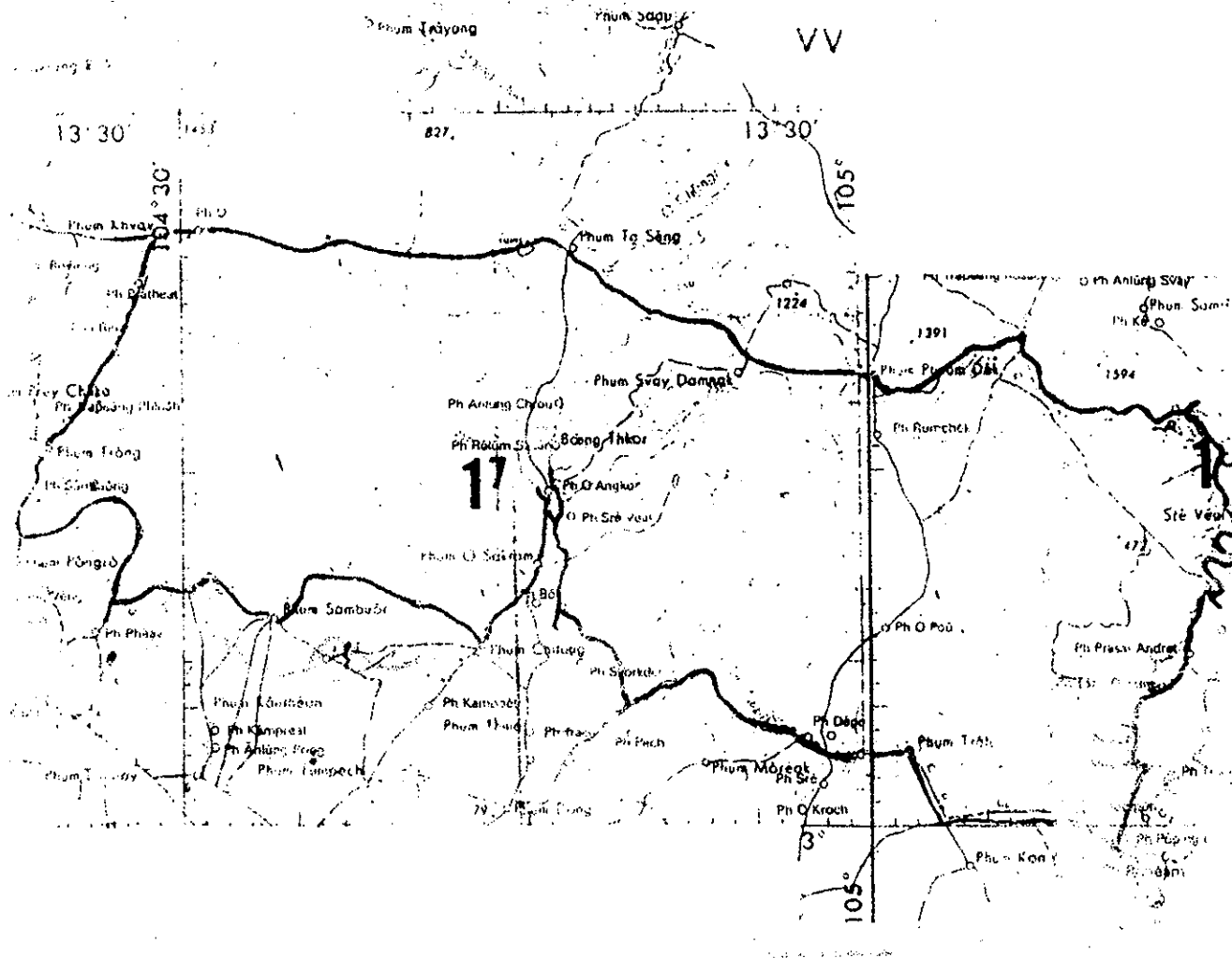


WARNING
 Aircraft operating under **Non-Free**
 Flybe rules may be **iced on**
 without **advance** NOTAMS
 for the latest information.

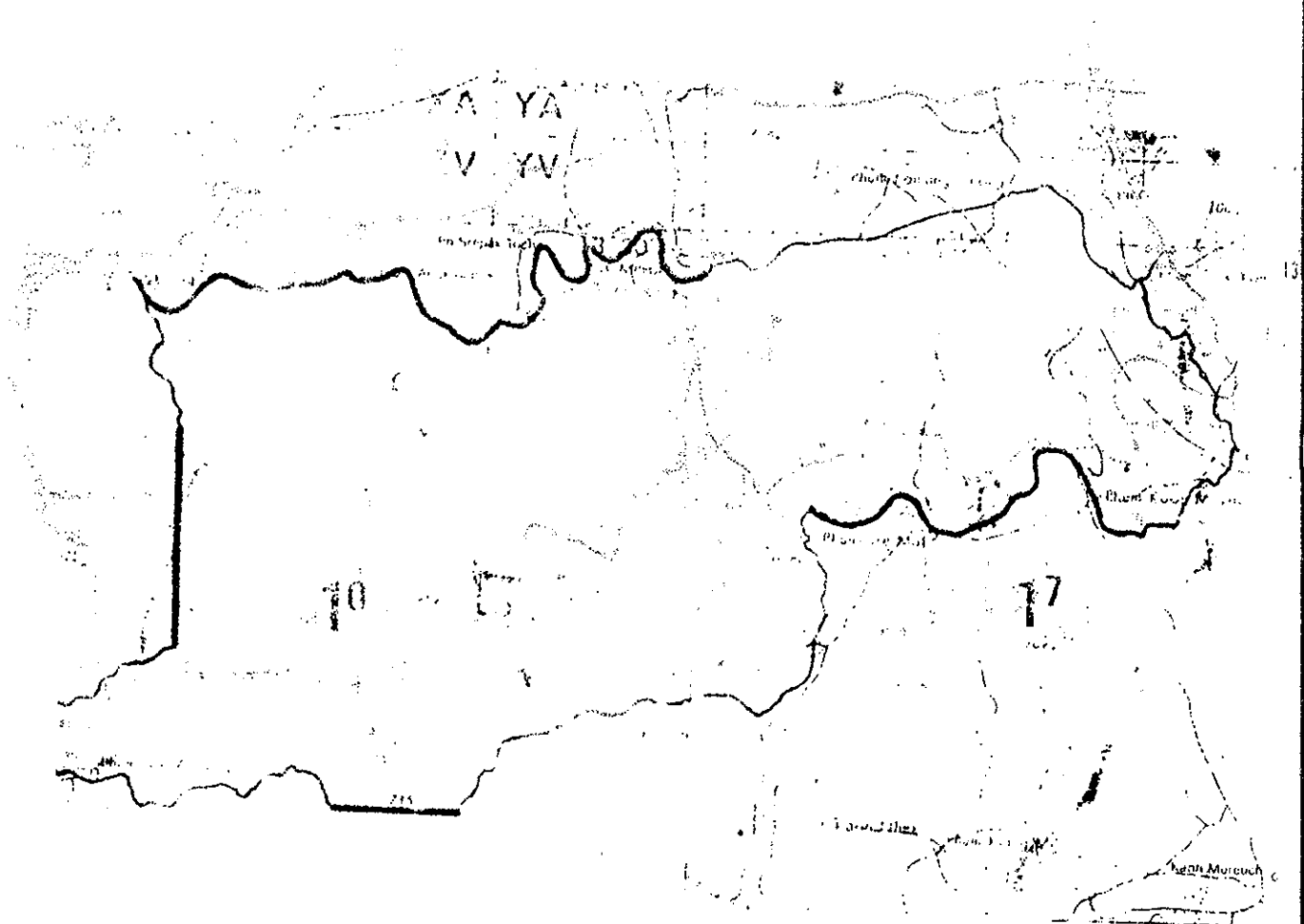
WARNING
 Unlisted radio emissions from this area
 may constitute a navigation hazard at night
 result in border overflight unless unusual

១៣. ដែនជំរកសត្វព្រៃ មីនពែរ

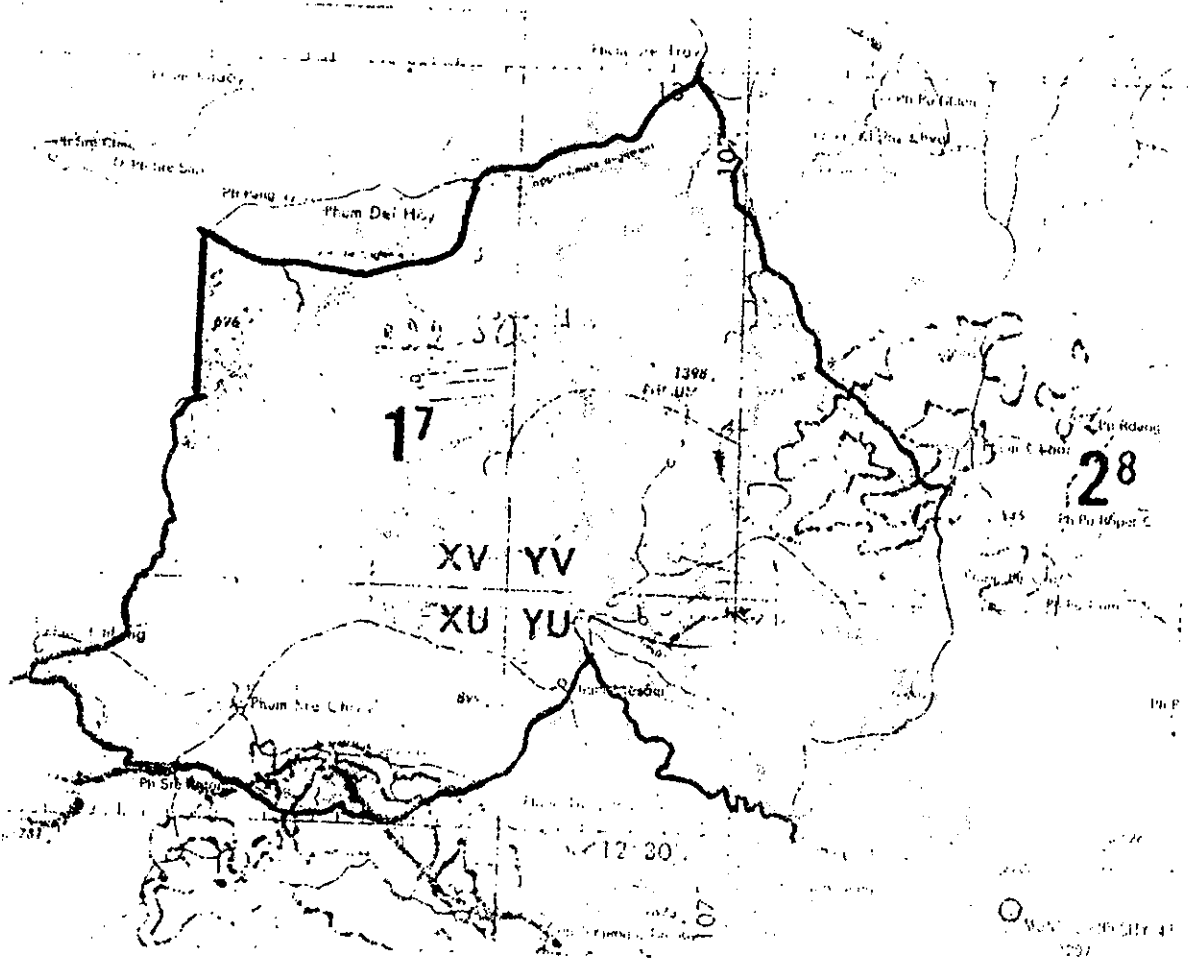
...constitute a navigation hazard and...



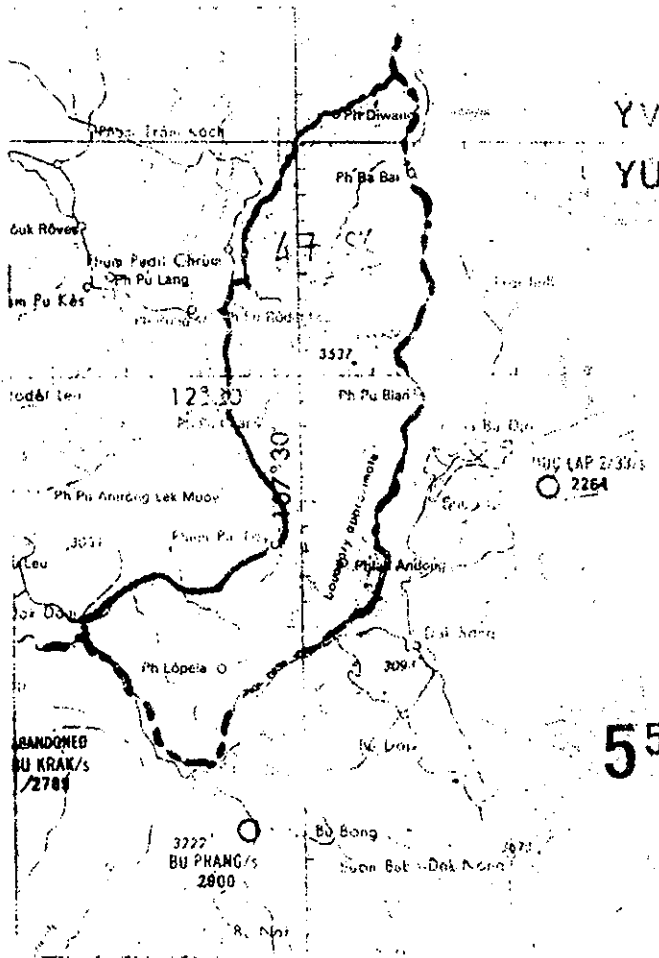
១៤. ផែនទីក្រសួងស្រូវ សំនាង

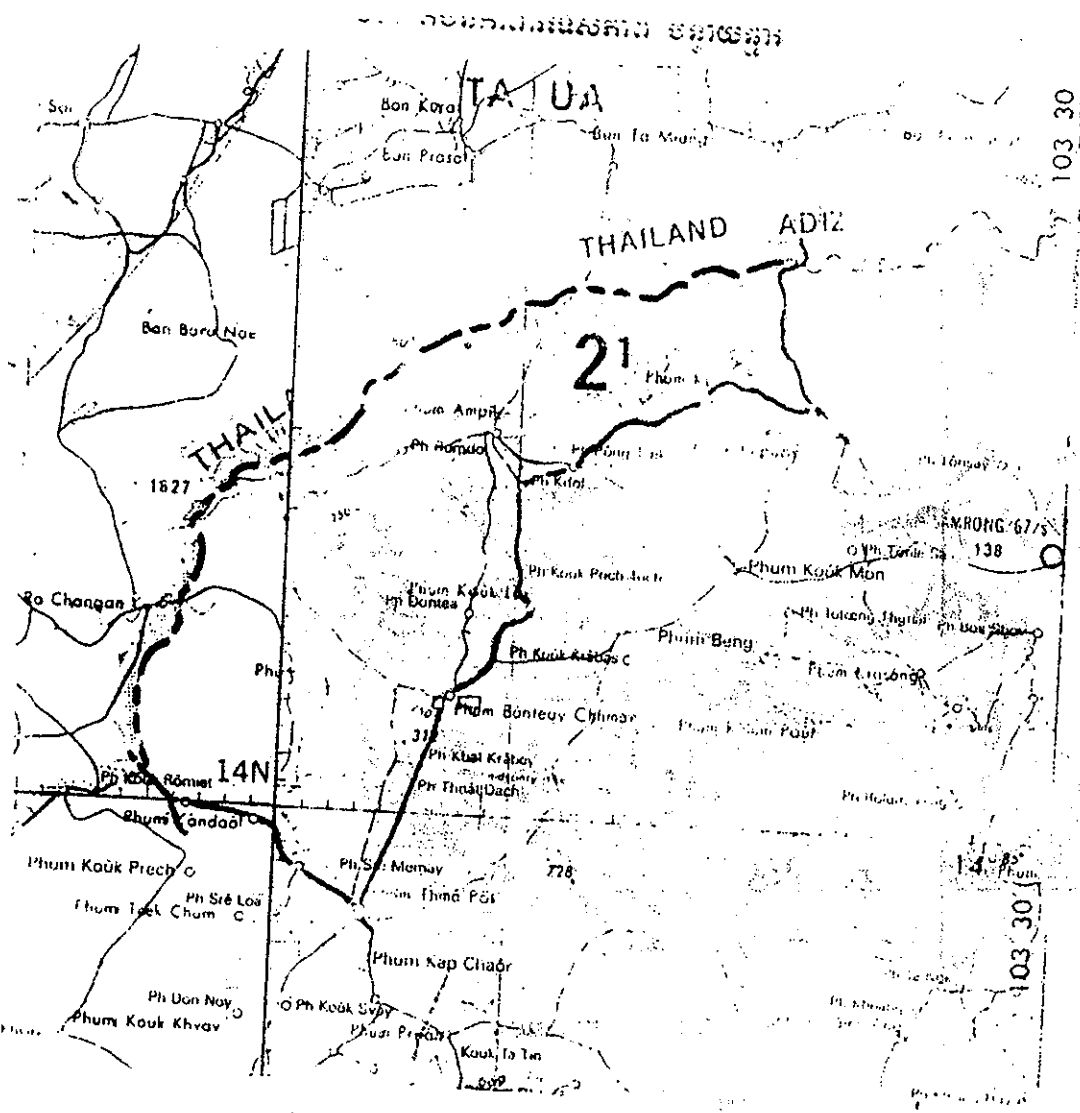


១៥. ផែនទីកសត្តវិទ្យា ភ្នំព្រួច

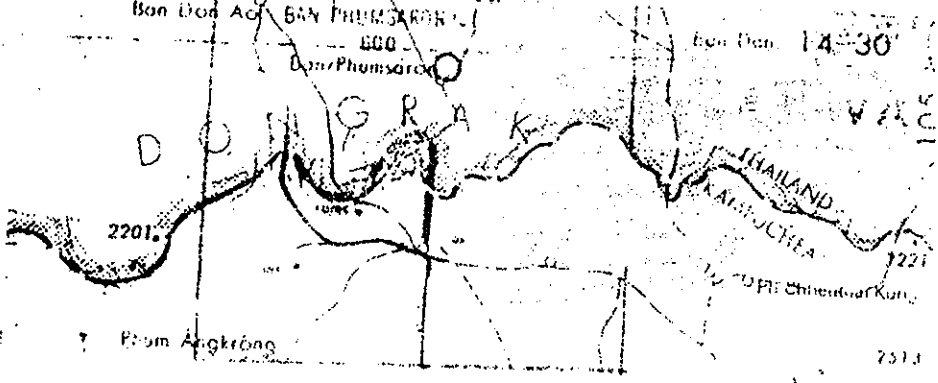


១៦. ដែនប័រកសត្វក្នុង តំណាងសៀវភៅ

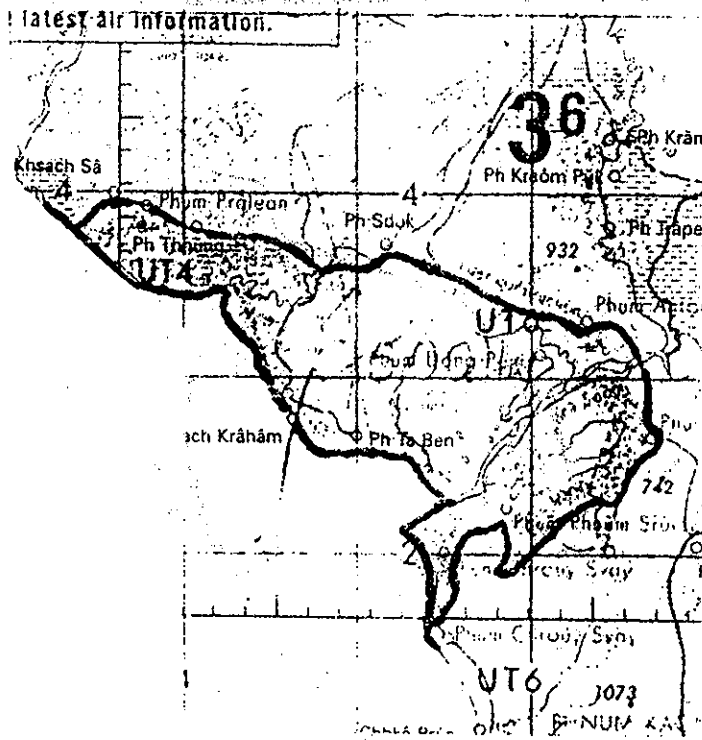




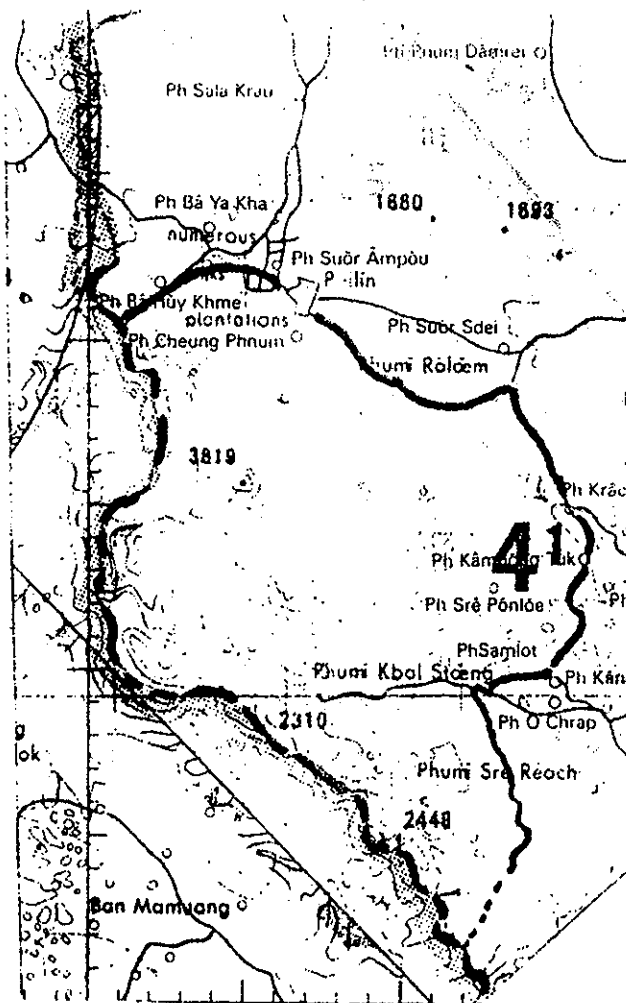
២០. សំបកការពារទេសភាព ព្រះវិហារ

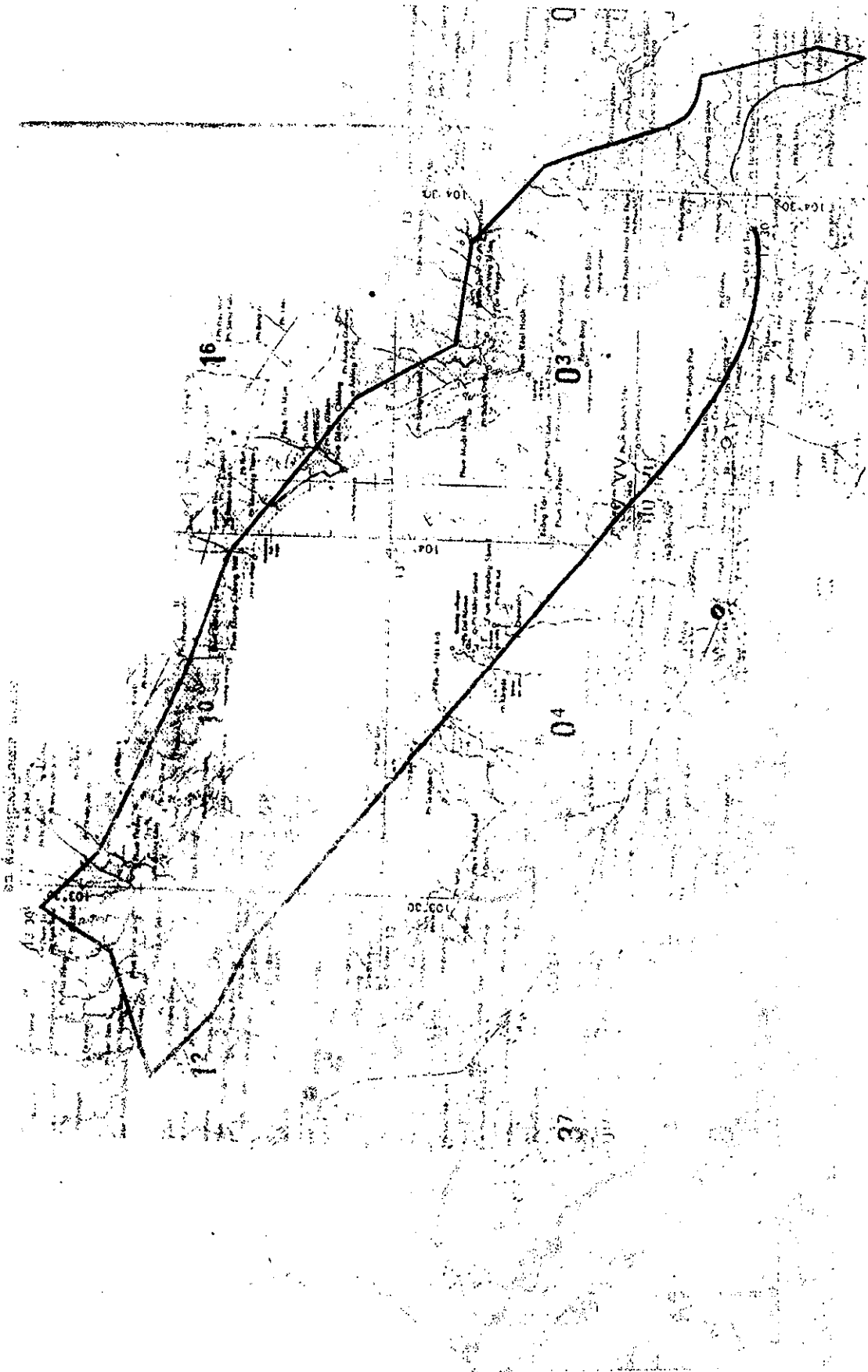



២១. តំបន់រុក្ខិប្រាសរុក្ខិកយ៉ាង ជំនិញ



២២. តំបន់រុក្ខិប្រាសរុក្ខិកយ៉ាង សំនួត







1:5000

1:5000



PARC D'ANGKOR ANNEX IV